

**INFORME DE REVISION DE SENDEROS EN ESPACIOS PROTEGIDOS del 1 Cíbera
PRINCIPADO DE ASTURIAS**

INFORME de REVISION del SENDERO

FICHA DEL SENDERO: RUTA DEL VALLE DE CIBEA

Nombre del Sendero: RUTA DEL VALLE DE CIBEA

Nº y Data del Sendero: PR.AS 112

Concejo donde se desarrolla Cangas de Narcea

Localidad de Inicio: Vallado

Fecha visita del Técnico evaluador: 2004

DATOS DEL SENDERO

Localización del Inicio del Sendero: Vallado

Final del Sendero: Vallado

Distancia: 13 km. 500 metros

Tiempo del recorrido: 4 horas

Señalización: Sí

OBSERVACIONES GENERALES

Estado de conservación del Sendero: Bien

Recorrido: Bien

Señalización vertical: Escasa en algún punto

Señalización con pintura: Realizada de nuevo

Topo guía: Sí

CONSIDERACIONES SOBRE LA INSPECCION

SE REALIZÓ LA INSPECCIÓN, DE CUYA CONSECUENCIA SE TIENE COMO HERRAMIENTAS DE EVALUACIÓN: LA DOCUMENTACION ADJUNTA A ESTE INFORME, QUE CONTIENE UN RUTOMETRO CON COORDENADAS UTM, Y RECOGIDA DE DATOS SOBRE EL ESTADO DE LA SEÑALIZACIÓN E INCIDENCIAS, TRACK DE LA RUTA Y DIVERSAS INFORMACIONES ANEXAS.

TRABAJOS DE INSPECCION

Los trabajos que se han efectuado parejos a la inspección del sendero señalado son la confección del rutómetro con coordenadas de UTM, anotando el estado del sendero y la señalización vertical, y en algún caso reparar algunos soportes o compensar su falta o deterioro con el marcaje de pictogramas pintados.

INFORME DE REVISIÓN DE SENDEROS EN ESPACIOS PROTEGIDOS del 2 Cíbera PRINCIPADO DE ASTURIAS

SEÑALIZACIÓN PINTADA

La señalización con pintura. Al respecto comentar que se ha vuelto a reseñalizar toda la ruta con pintura de esmalte sintético de exteriores utilizando los colores pertinentes en todos los pictogramas, con el objeto de reparar las deficiencias observadas.

En algunos casos, dada la bastedad con que fueron resueltos en su momento tales pictogramas se procedió a repintarlos o crear nuevos pictogramas más de acordes con el entorno

DISPOSITIVOS DE INFORMACIÓN Y SEÑALIZACIÓN




Los dispositivos de señalización cuya instalación se ha efectuado son los normalizados por la ADMINISTRACIÓN del PRINCIPADO DE ASTURIAS. Los soportes que se han encontrado a lo largo de la ruta son de diversa tipología y se han encontrado las siguientes anomalías:

OBSERVACIONES GENERALES

En general el sendero presenta buena factura, salvo por algunos tramos que deben ser desbrozados y otro reforzados señalíticamente en cuanto a direccionalidad e información.




Anotar que en las inmediaciones se encuentra un SL que también se debe intervenir para dar al conjunto de rutas de la zona una calidad alta.

OBSERVACIONES ESPECÍFICAS

2		OBSERVACIONES Vallado , se toma el ramal de pista hacia Sieiro Propuesta de flecha direccional , por ser un punto culminante d ela ruta , no estaría demás la colocación de un flecha direccional COORDENADAS 29T0706624 UTM4769397 ALTURA: 1.063 mts DISTANCIA: 380 mts TIEMPO 3´
3		OBSERVACIONES Seguir por el ramal del centro en leve ascenso Poste dirección , la exiostencia de postes direccionales queda invalidad por la presencia de vegetación que lo hace invisibles para el usuario COORDENADAS 29T0706611 UTM4769440 ALTURA: 1.056 mts DISTANCIA: 590 mts TIEMPO 4´
13		OBSERVACIONES Seguir por el camino pral. Propuesta poste direccional COORDENADAS 29T0705770 UTM4772379 ALTURA: 1.098 mts DISTANCIA: 7.330 mts TIEMPO 1.40´

3 Cíbea

**INFORME DE REVISION DE SENDEROS EN ESPACIOS PROTEGIDOS del
PRINCIPADO DE ASTURIAS**

15		OBSERVACIONES Regla de Cíbea , seguir hacia la Iglesia En este punto creemos que no estaría demás un panel que explicase los recursos de la zona, palacios, iglesia y el sentido del topónimo Regla COORDENADAS 29T0707419 UTM4771529 ALTURA: 713 mts DISTANCIA: 9.440 mts TIEMPO 2.17´	
24		OBSERVACIONES Llindeouvella, vira hacia arriba en redondo Señalizado con placa sin cimentación y dada la altura es comida por la vegetación COORDENADAS 29T0707911 UTM4768903 ALTURA: 950 mts DISTANCIA: 13.540 mts TIEMPO 3.08´	

NOTA:

Hay dos zonas de pequeños desbroces que se sitúan uno bajando hacia la Regla de Cíbea , que en sus tramos intermedios. Y el otro punto se sitúa en el tramo que va de Llindeouvella hasta la parte medio-final del trayecto.

INFORMACIÓN CARTOGRÁFICA

Aunque se ha respetado la señalización del recorrido, se propone una variación para evitar una parte de la carretera que va desde la casilla 18 del rutómetro hasta el desvío marcado en la casilla 22.

Firmado por el Técnico Senderos encargado de la Revisión

Víctor Guerra García
Técnico de Senderos de las FEMPA

Villaviciosa 1 Septiembre 2004